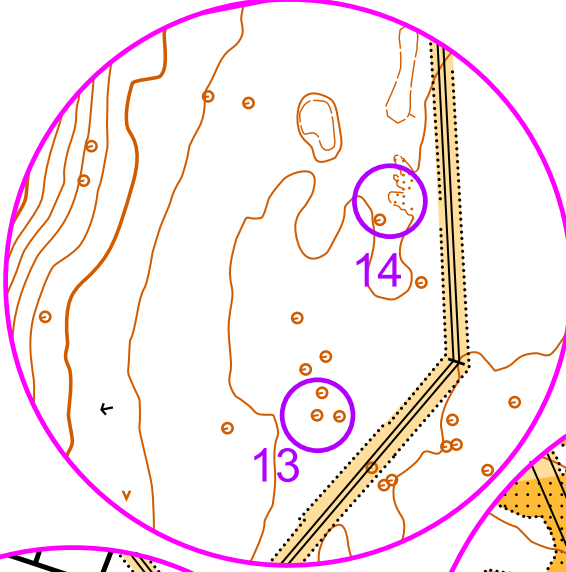
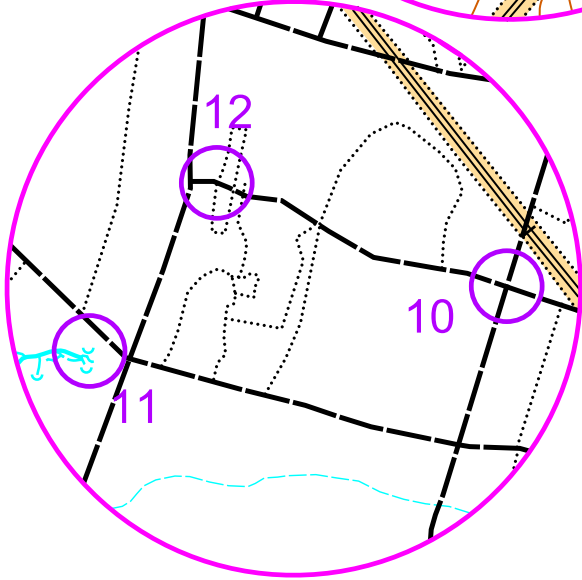
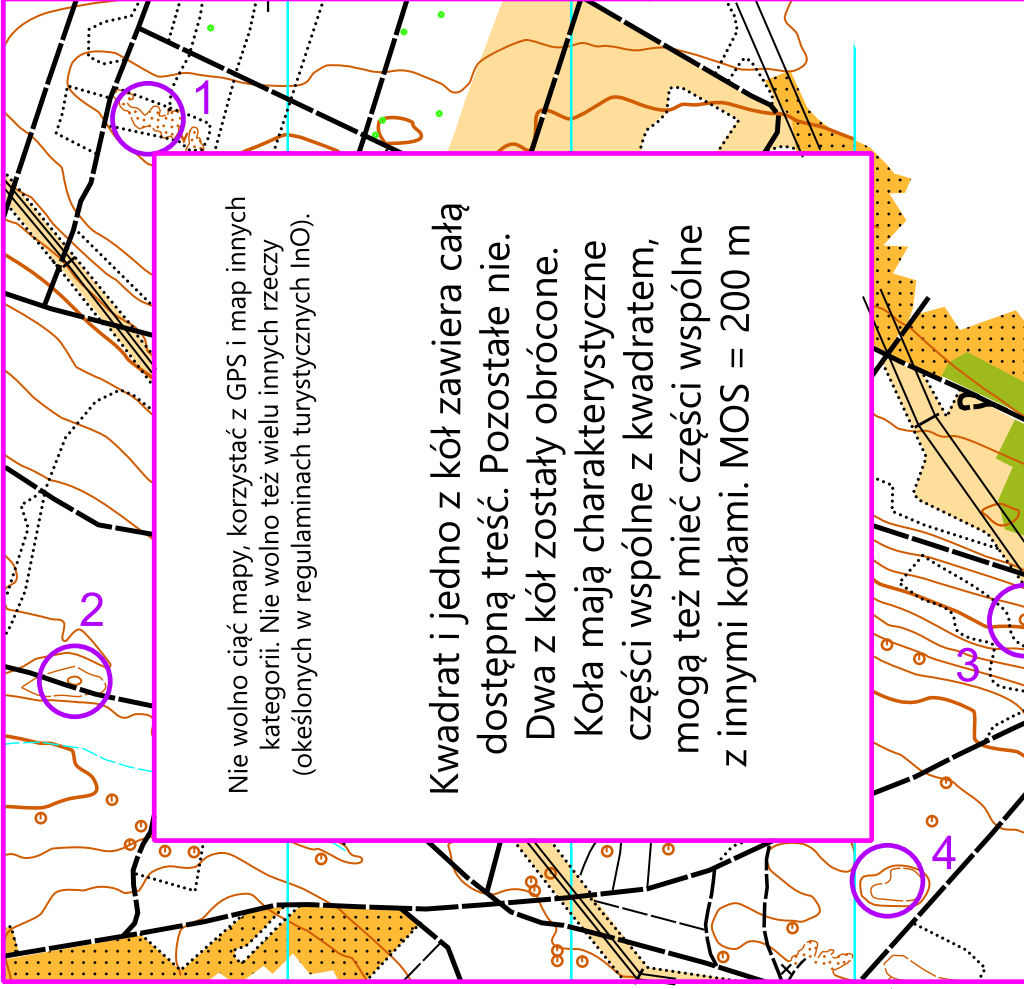
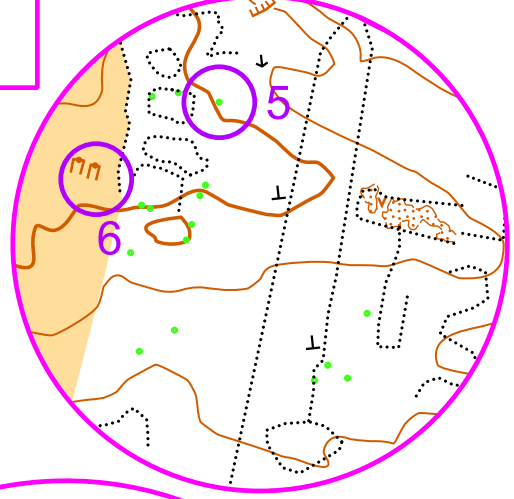
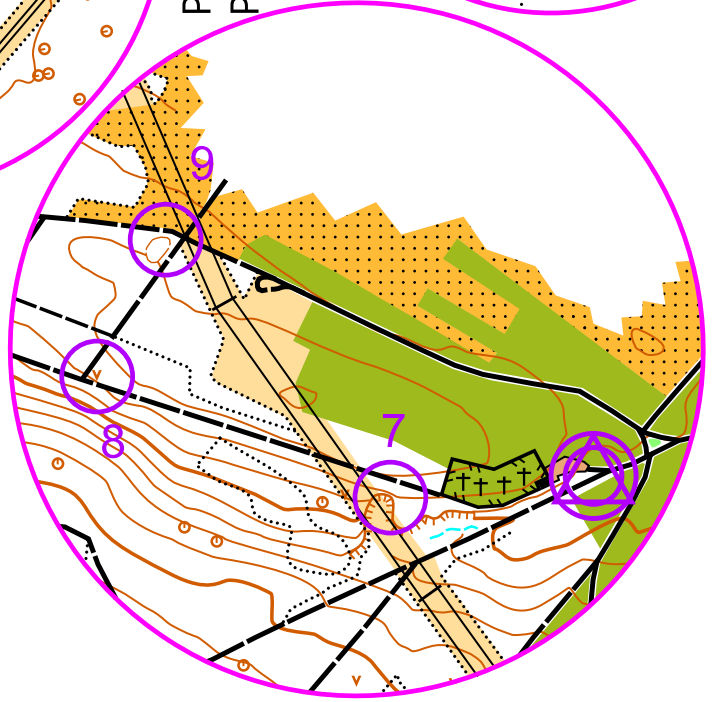


TZ

"kwadratura koła"



Północ jest na północy
Podkład: A. Gruca 692



Nie wolno ciąć mapy, korzystać z GPS i map innych kategorii. Nie wolno też wielu innych rzeczy (określonych w regulaminach turystycznych InO).

Kwadrat i jedno z kół zawiera całą dostępną treść. Pozostałe nie.
Dwa z kół zostały obrócone.
Koła mają charakterystyczne części wspólne z kwadratem, mogą też mieć części wspólne z innymi kołami. MOS = 200 m

Budowniczy: A. Ćmiel PinO 713
Długość trasy: ~ 4,1 km
Kolejność: dowolna
Limit czasu: 110' + 30'
Skala: jednolita
Ilość PK: 14

