




4 WIRUSOWA IMPREZA NA AZYMUT Trasa WInA-P

Gliwice / Zabrze, 1. połowa maja 2020

Odcinek trasy	kierunek wyjścia (azymut) w stopniach °	odległość w metrach	strona świata, mierzona od skrzyżowania lub zbiegu dróg, ścieżek i przecinek leśnych do drzewa ze znakiem (znak jest za drzewem)	
początek trasy	miejsce nieoznakowane; południowo-wschodni róg zachodniego przyczółka mostu			
do punktu 1	123°	34 m	na południowy wschód	🔍
z 1 do 2	247°	296 m	na północ	🕒
z 2 do 3	156°	213 m	na północny wschód	🕒
z 3 do 4	294°	360 m	na południowy wschód	🔍
z 4 do 5	204°	196 m	na północny wschód	🕒
z 5 do 6	157°	355 m	na północ	🕒
z 6 do 7	84°	397 m	na południowy zachód	🔍
z 7 do 8	156°	191 m	na północny zachód	🕒
z 8 do 9	66°	167 m	na południe	🕒
z 9 do 10	335°	358 m	na północ	🕒
z 10 do 11	66°	127 m	na północny zachód	🕒
z 11 do 12	335°	219 m	na południowy zachód	🔍
z 12 do końca	337°	215 m		
koniec trasy	miejsce nieoznakowane; południowo-wschodni róg zachodniego przyczółka mostu			
Punktami są skrzyżowania lub rozwidlenia leśnych dróg, ścieżek i przecinek.				
Oznakowanie punktu – ofoliowany pasek (5x20 cm)    z wpisaną literą, umieszczony pionowo na drzewie, na wysokości ok. 0,0-0,7 m nad ziemią, od strony niewidocznej ze ścieżek.				
Długość trasy 3120 m.				

Organizator - Gliwicki Klub Terenoznawczy „Cyrkino” PTTK w Gliwicach.

Opracowanie trasy – Andrzej Wysocki.