

Kozłów
12.12.2020



LI NOCNE MARSZE NA ORIENTACJĘ




Gliwicki Klub Terenoznawczy
"Cyrkino" - PTTK

opracował
Andrzej Wysocki (pino 23)

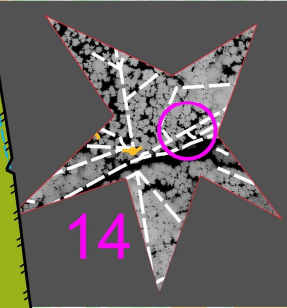
TZ
Nocne
(m)rowienie

Do dnażenia jest 15 zaznaczonych punktów kontrolnych oraz 4 punkty umieszczone wzdłuż trasy dokładnego przejścia LOP.




13


Długość trasy około 4,68 km.
Limit czasu 140 minut,
limit spóźnienia 40 minut.



14



15



LOP
4 pk

1

2

4

3

5

7

6

8

9

10

11

12

8

0,5 km

Ciemno wszędzie, rowy wszędzie...
W świetle księżycy dostrzec można teren autostrady,
drogi na obrzeżach mapy, rowy, paśniki i ambony, oraz rzeźbę terenu.
W tle jest mapa przebieżności terenu, wygenerowana z danych pomiaru laserowego z kwietnia 2019 r. Widoczne białe pasy nie oznaczają przebieżności, a tylko granice między zbiorami danych pomiarowych. W księżycu i gwiazdach odbiły się kawałki terenu.