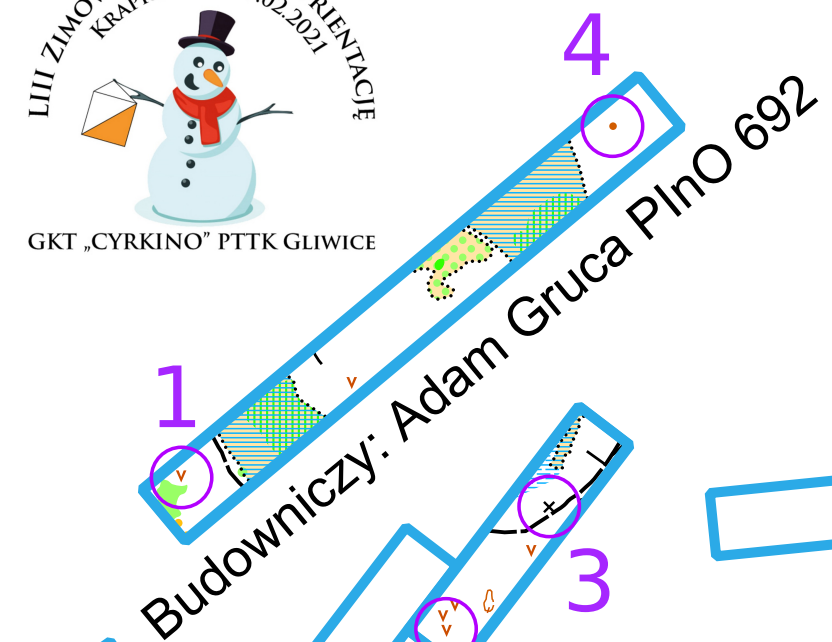


TZ "Doły są, ale gdzie góry?"



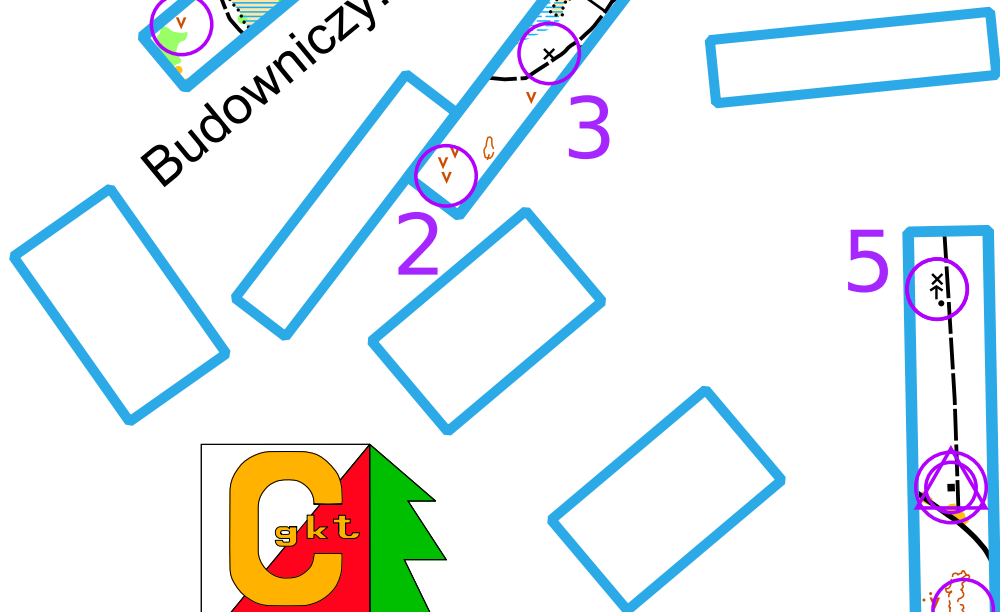

Należy potwierdzić 18 PK.

Limit czasu: 125 + 40 min

Długość trasy: 4,1 km

Skala nieznana

MOS 150 m.



Z mapy uciekły gdzieś wszystkie warstwy. Obrócone fragmenty w jasnych ramkach należy wpasować do schematu. Uwaga, przy obrotach część treści uciekła, a symbole punktowe obrażły się i obróciły wszystkie w tę samą stronę