

TT_{e2}

"TUTURU TUTURU"

W treść mapy trzeba wpasować dwa obrócone wycinki

Należy potwierdzić 10 punktów + 6 punktów z LOPEk

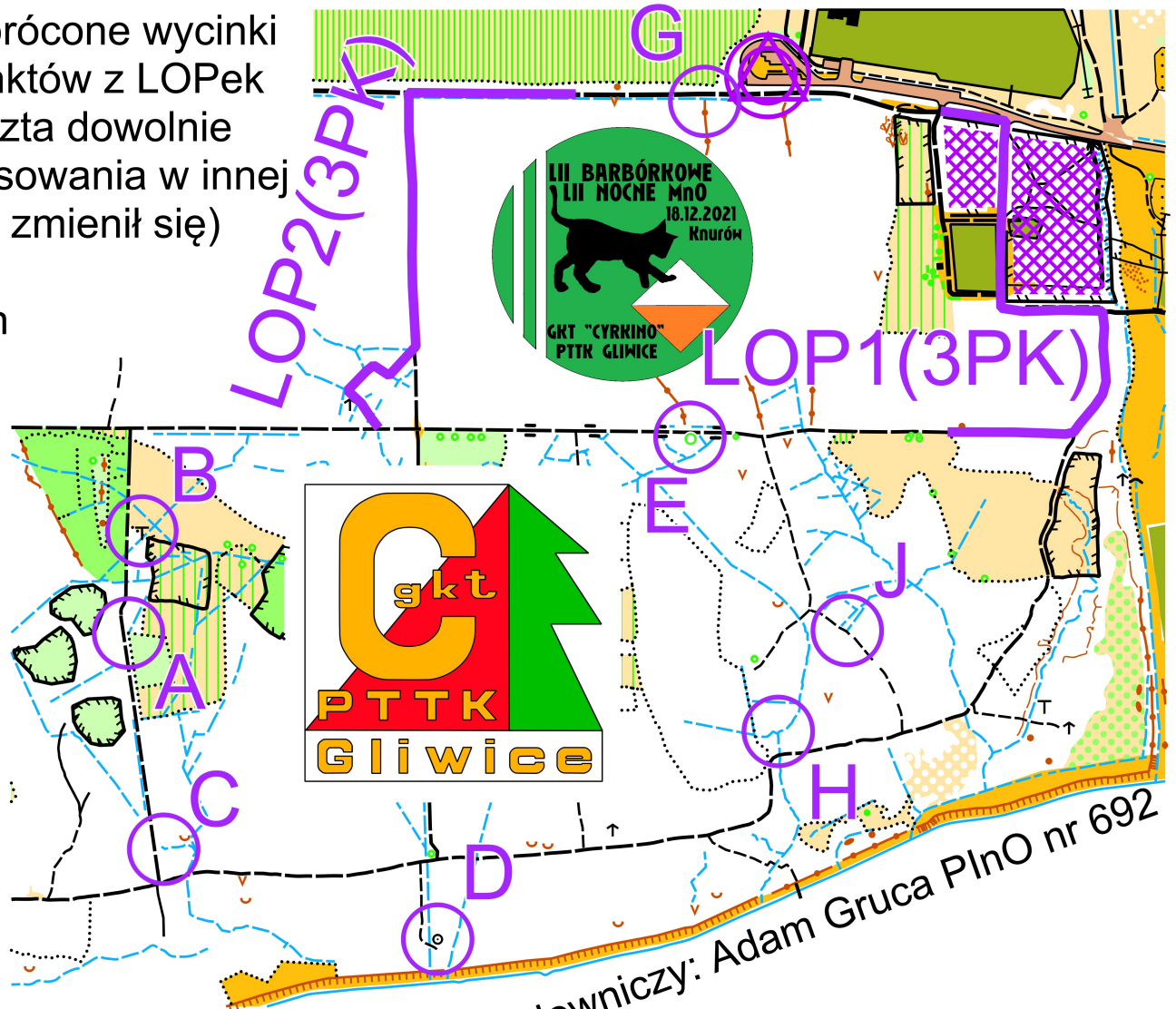
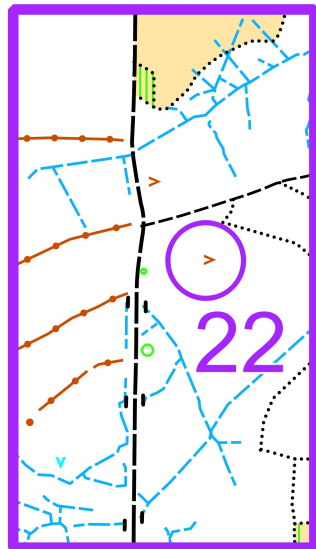
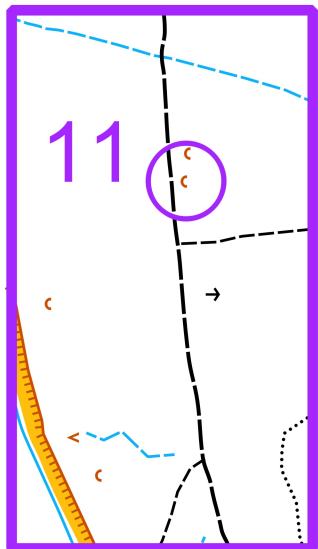
Kolejność: najpierw LOP1, potem reszta dowolnie

Skala: około 1:7500, fragmenty do dopasowania w innej

(rozmiar symboli na fragmentach nie zmienił się)

Długość trasy: ~3,3 km

Limit czasu: 120 + 40 min



Budowniczy: Adam Gruca PlnO nr 692