




OTWÓRZ DOPiero PRZY PUNKCIE 1



poszukacie"

gracie FAIR PLAY?
turystyczno-krajoznawczej.
możecie rozkładać dalej.
też alfę i omegę ;)

UWAGA. Ze względu na stan konstrukcji, wejście na strop
kategorycznie wzbronione. Do środka - odradzane.
Obiekt jest monitorowany.

Budowle, należące do "Grupy Nieborowice"
Pozycji Górnośląskiej(Oberschlesien-Stellung),
to wybudowane w 1939 roku niemieckie bunkry
typu Regelbau 116b (wschodni) i Sonderwerk. Budowane
w celu odstraszenia Polski przed atakiem na Gliwice,
nigdy nie zostały ukończone. Po II WŚ używane
były do detonowania amunicji, min i niewybuchów,
co przyczyniło się do mocnego nadwężenia konstrukcji.

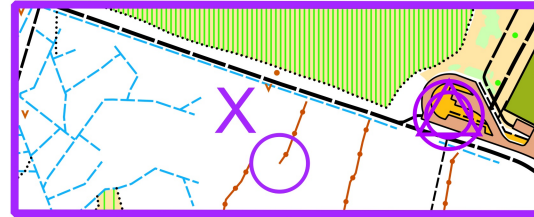


Obecnie są pod opieką
Stowarzyszenia Paramilitarnego
"Prochownia 1910", które
odpowiada za ich renowację.

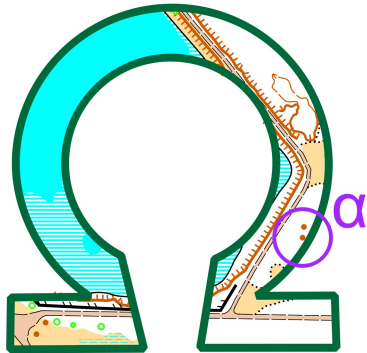
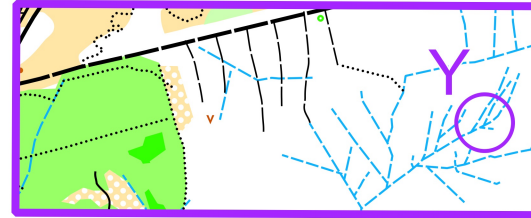
(Kod QR z namierami)

"Bunkrów nie ma ..."


I. Lekko wybrakowane pod względem treści fragmenty nakładają się
w jednolity kawałek mapy i mogą się obracać.
Dalej będzie ciekawiej, czytajcie wszystkie instrukcje



TZ e1



STOP



↓ SCHEMAT WAŻNIEJSZYCH DRÓG

STOP

"..., chyba że

Mam nadzieję, że
Poniżej opis ciekawostki
Jeśli Was nie interesuje,
Pamiętajcie tylko podbić

Na północ od punktu K znajdują
się dwa stare, ponemieckie
bunkry. Nie prowadzi do nich
żadna oficjalna droga. Jeśli jednak
zdecydujecie się je odwiedzić
i potwierdzicie znajdujący się tam
punkt(nie wliczany do wymaganej
liczby PK, opis B), Wasz trud
zostanie wynagrodzony.
Magicznym sposobem Wasz
osiągnięty czas zmniejszy się
o 15 minut ;).

