

LII BARBÓRKOWE MARSZE NA ORIENTACJĘ

Gliwicki Klub Terenoznawczy "Cyrkino" PTTK - Gliwice

Zabrze Makoszowy 3.12.2022



SZKODY GÓRNICZE

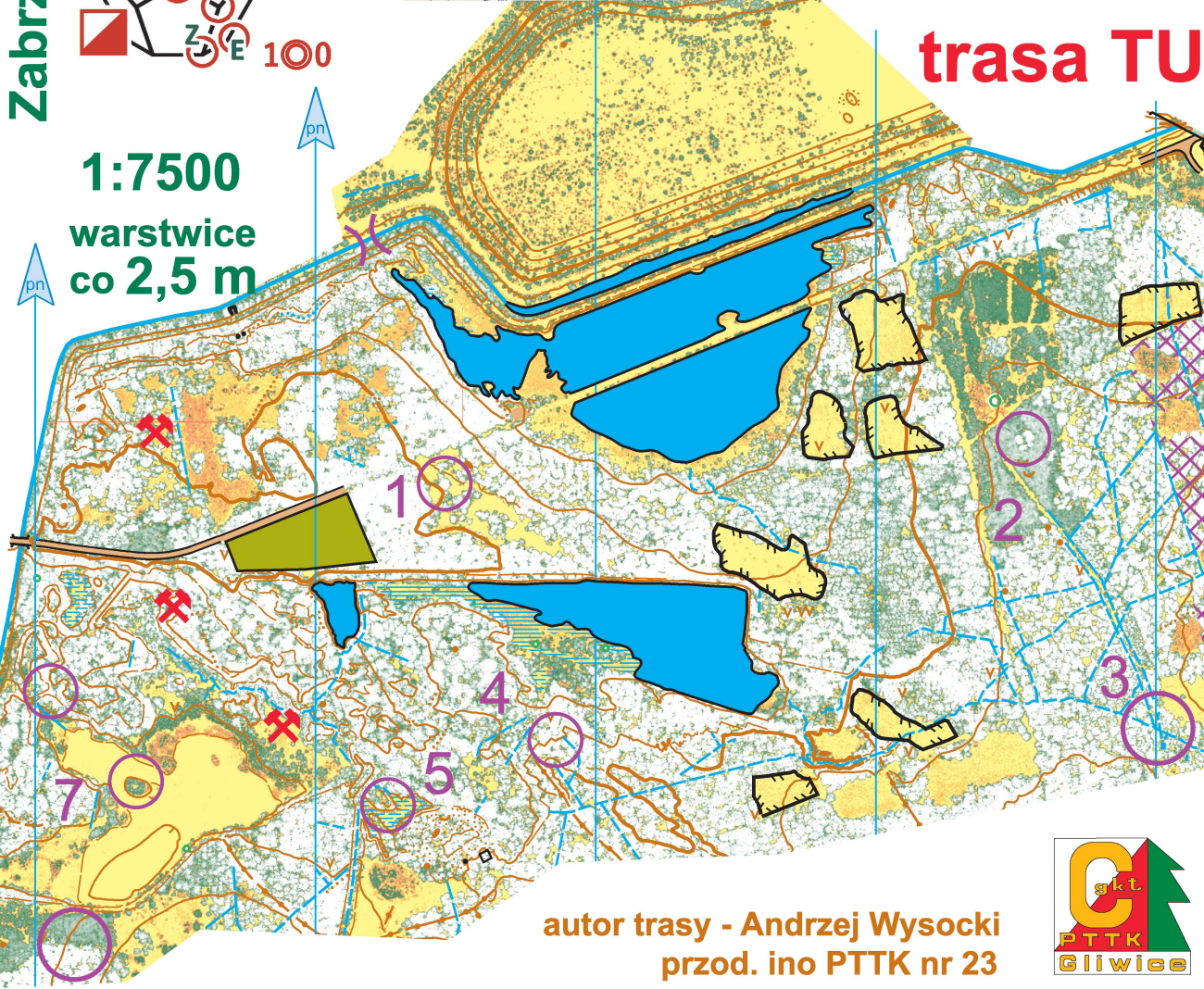
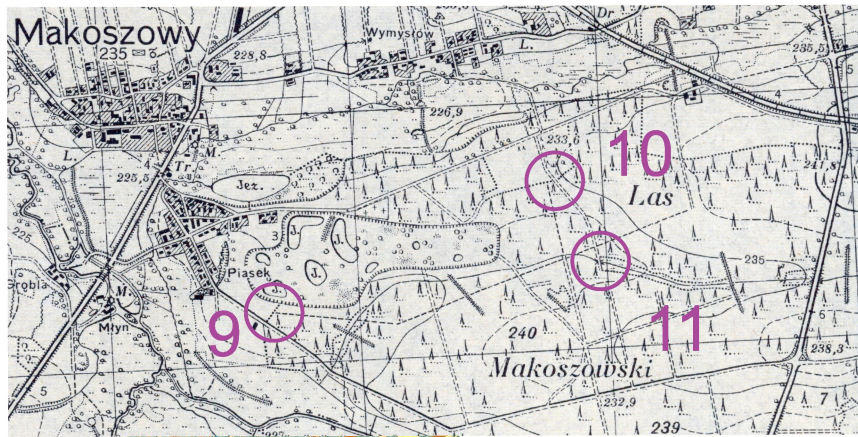
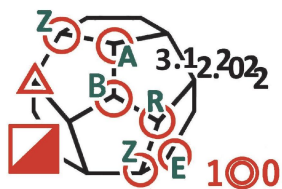
długość 3,6 km
limit czas 105 minut
limit spóźnień 30 minut

Nie było nas - był las!
Potem przyszło górnictwo węgla kamiennego i wydobywało piasek, a pod ziemią węgiel. Teren był dziurawy, zapadał i zalewał się wodą, czasem osuszał. Część zalewisk zasypano i nadsypano hałdami, zaś potoki przesunięto. Jak było 90 lat temu przedstawia mapa, w skali oryginału 1:25000. Wszystkie wycinki oraz mapa retro są w przypadkowej skali, ale strony świata mają zgodne z mapą główną. Warstvice i mapa „dachu świata” w tle mapy głównej przedstawiają stan z wiosny 2019 r. Lokalizację wycinków pokazują znaki – symbole górnicze, gdzie miejsce skrzyżowania narzędzi mieści się wewnątrz wycinka.

Należy w dowolnej kolejności odszukać 15 zaznaczonych punktów.

Uwaga!!! Potwierdzeniem odnalezienia punktu (na pierwszej wolnej kratce karty startowej, liczonej od jej lewej strony) jest przepisany kredką (wisi przy chorągiewce biało-czerwonej) kod punktu z lampionu i wpisany numer punktu.

Obowiązuje zasada – jedno kółko punktu – jedno potwierdzenie.



trasa TU

1:7500
warstvice
co 2,5 m

autor trasy - Andrzej Wysocki
przed. ino PTTK nr 23

