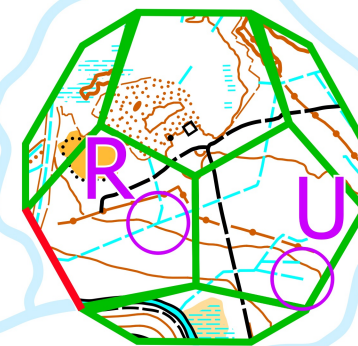
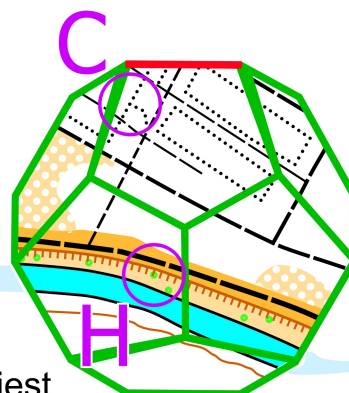
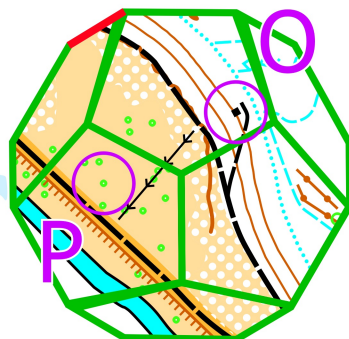
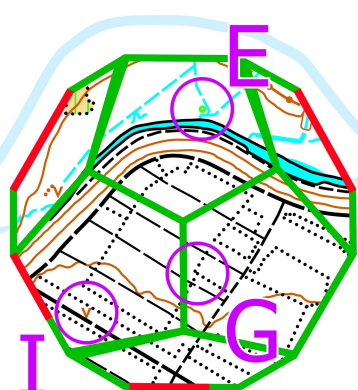
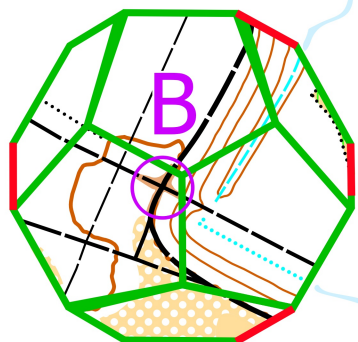
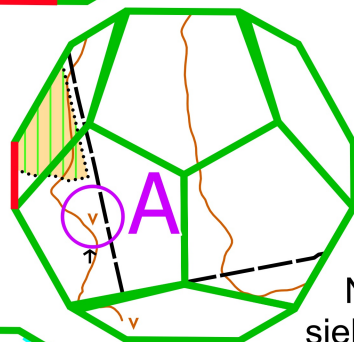


TU

"Średnia rzeka"

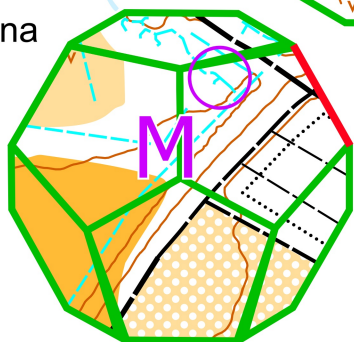


Budowniczy:
Adam Gruca
PIInO nr 692

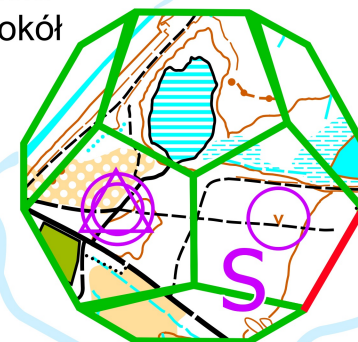


Rzeka dorysowana jest tylko by było ładniej, nie jest elementem mapy ;).
Fragmenty pierwotnie były w trzech rozmiarach.
Największe (które się nie rozciągnęły), mają wokół siebie dodatkową odnogę dorysowanej rzeki.

Punkt **Z** znajduje się na wykrocie, na azymucie 107 stopni w odległości 82 m od ambony na jednym z wycinków.

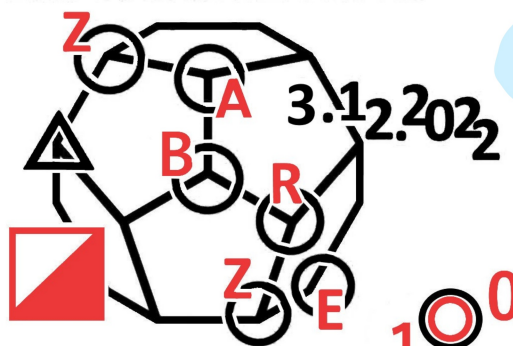


Na czerwono zostały zaznaczone miejsca przylegania wycinków. Obrotów i luster - brak!



Należy potwierdzić: 15 PK
Limit czasu: 100 + 30 min
Długość trasy: ~ 2,7 km
Kolejność: dowolna
Skala: nieznana

LIII BARBÓRKOWE LIII NOCNE MnO



GKT "Cyrkino"
PTTK Gliwice

