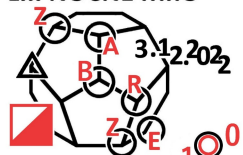


# TZ

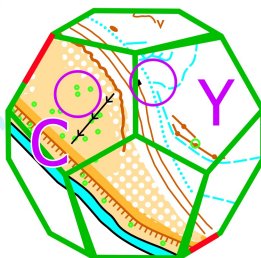
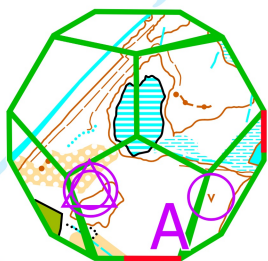
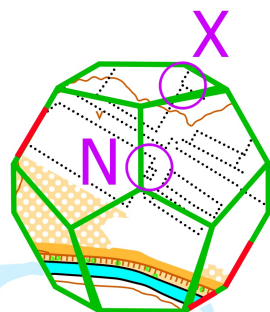
## 'Wielka rzeka'



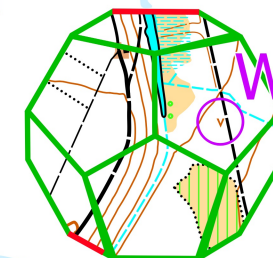
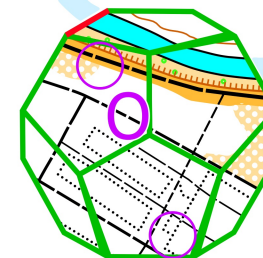
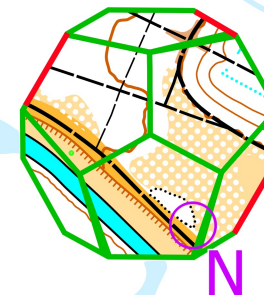
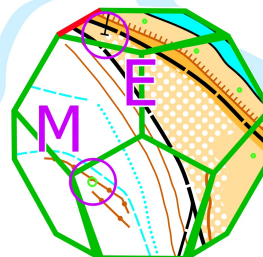
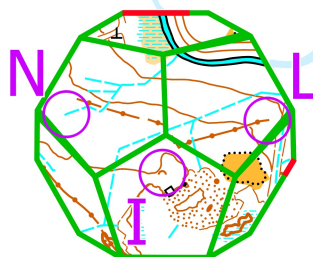
LIII BARBÓRKOWE  
LIII NOCNE MnO



GKT "Cyrkino"  
PTTK Gliwice



Budowniczy:  
Adam Gruca  
PIInO nr 692



Punkt **G** znajduje się na wylocie, na azymucie 123 stopnie w odległości 68 m od ambony na jednym z wycinków.

Rzeka dorysowana jest tylko by było ładniej, nie jest elementem mapy ;).

Fragmenty pierwotnie były w trzech rozmiarach. Największe (które się nie rozciągnęły), mają usuniętą drożnię. Na czerwono zostały zaznaczone miejsca, w których łączą się dwa wycinki. Trzy fragmenty obróciły się o 180 stopni, luster - brak!

PS. Jak znajdziecie prawdziwą wielką rzekę, nie przechodźcie na południe, tam punktów brak :)

Należy potwierdzić: 18 PK

Limit czasu: 100 + 30 min

Długość trasy: ~ 3,0 km

Kolejność: dowolna

Skala: nieznana