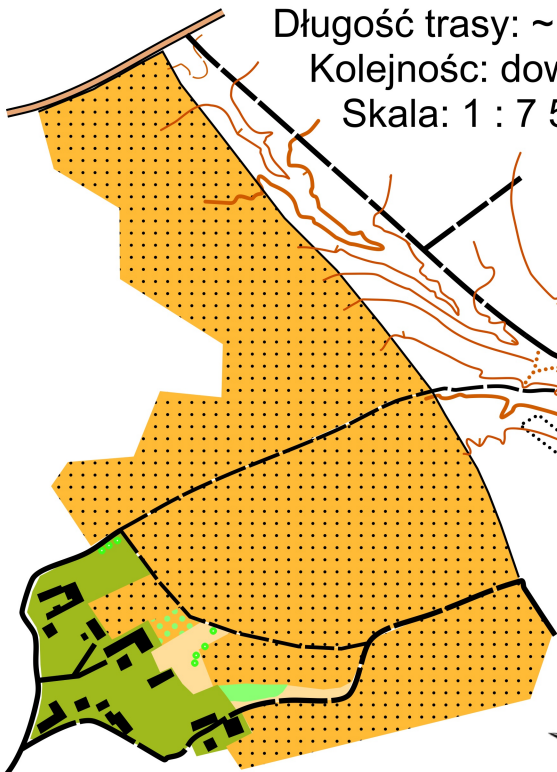


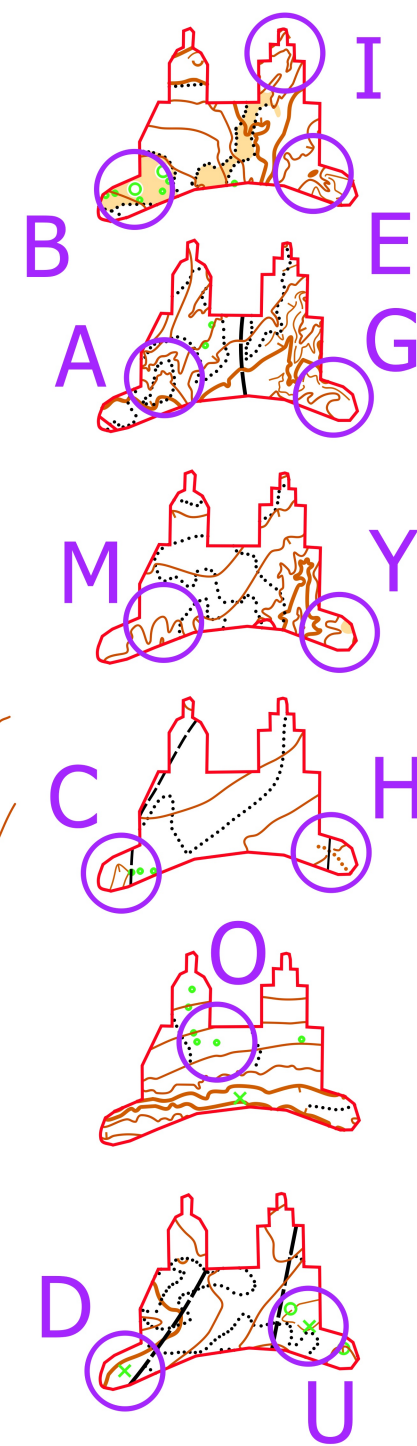
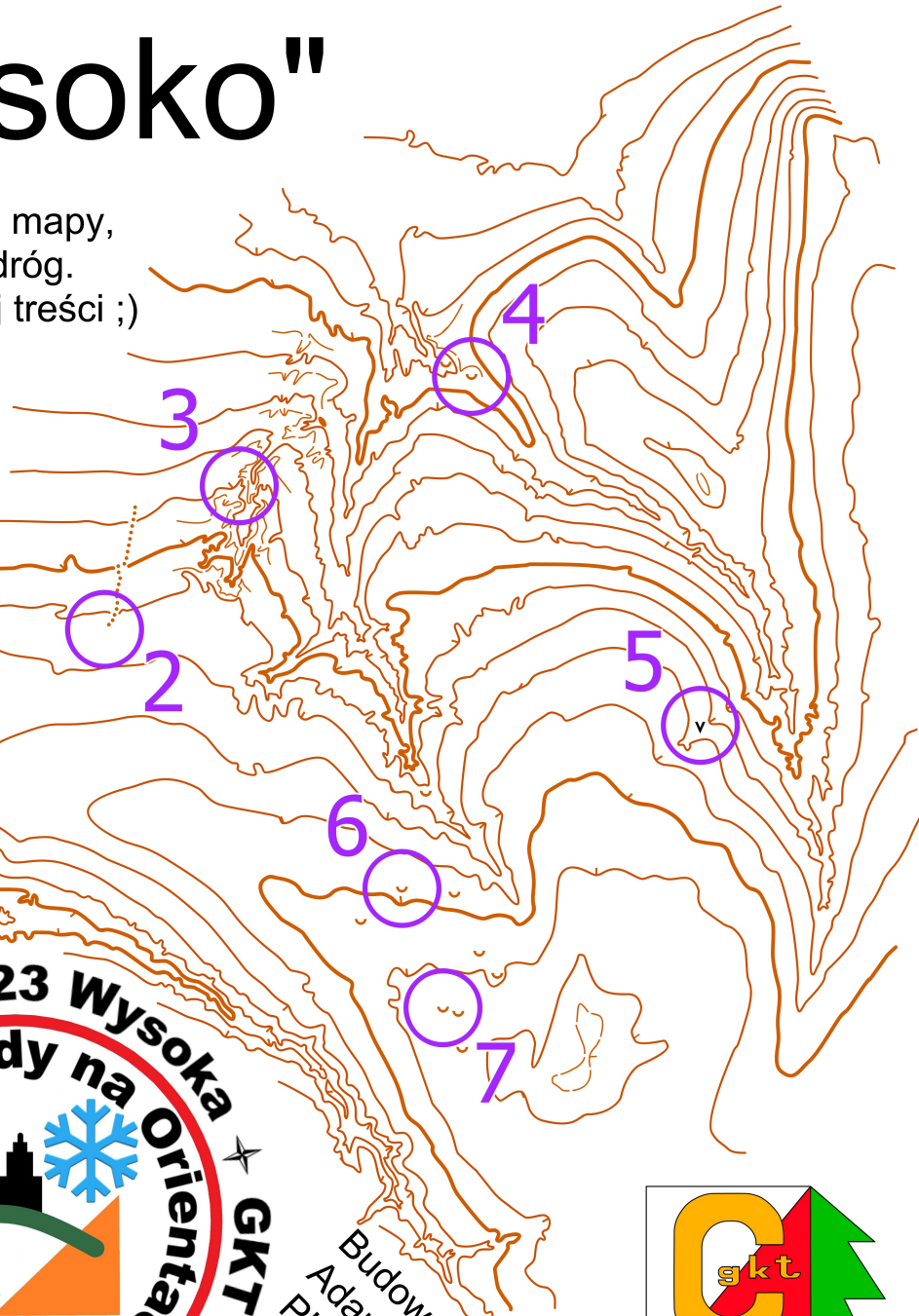
"No jest Wysoko"

Wycinki są w odbiciu lustrzanym względem mapy, są też poobracane. Zniknęło z nich kilka dróg. Z głównej mapy mogło zniknąć trochę więcej treści ;)

Należy potwierdzić: 19 PK
Limit czasu: 100 + 30 min
Długość trasy: ~ 3,1 km
Kolejność: dowolna
Skala: 1 : 7 500



Budowniczy:
Adam Gruca
PiNO nr 692



TZ