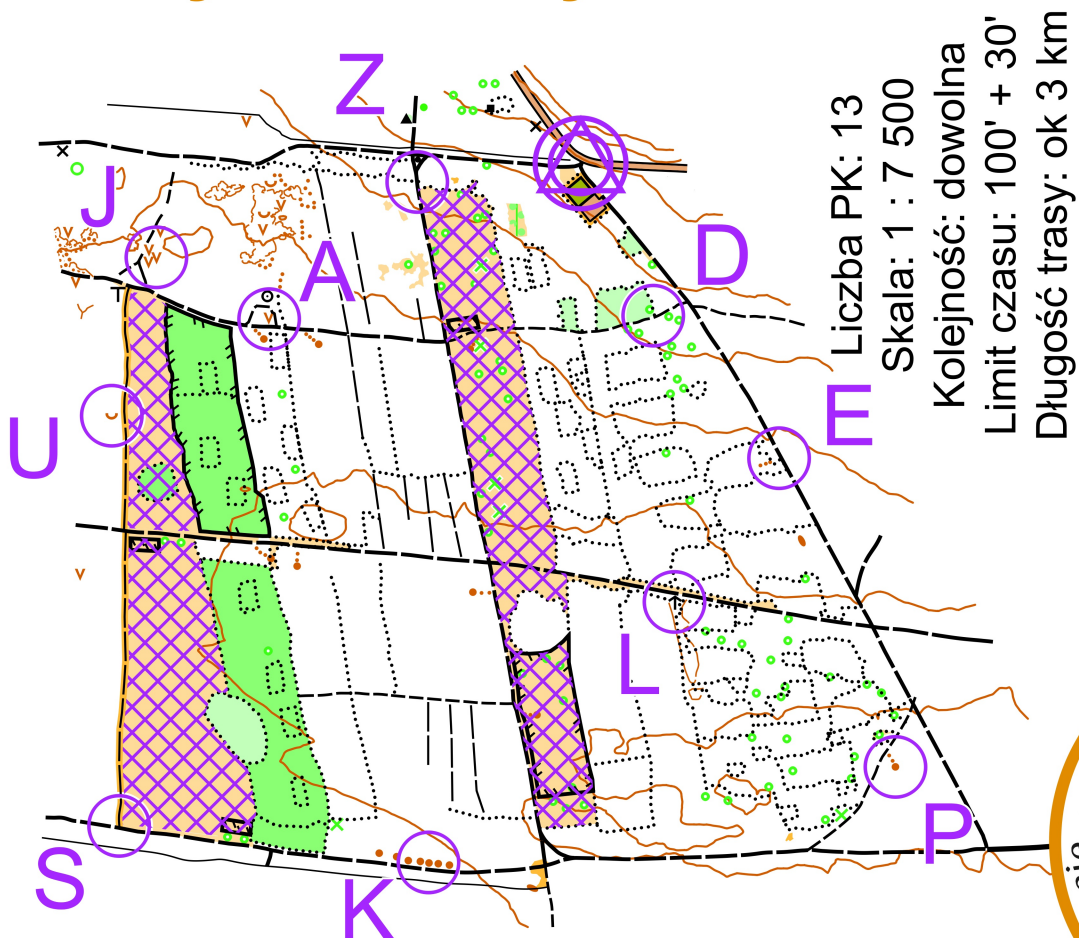


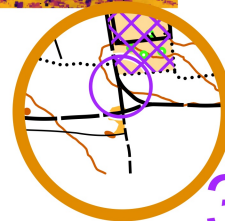

TraPtor

który chciał być TrakTorem

Wielki kolorowy wycinek to wizualizacja skanu obszaru z roku 2022. Należy odszukać go na obszarze mapy. Dodatkowo, do dopasowania są dwa wycinki mapowe, nie są one obrócone.



Kreślenie mapy: Andrzej Wysocki PlnO 23
Budowniczy: Adam Gruca PlnO 692



22

33