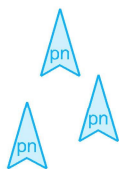


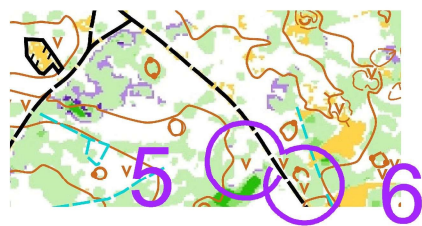
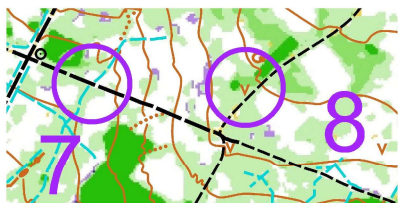
warstwie co 2,5 m
skala 1:7500



trasa TT

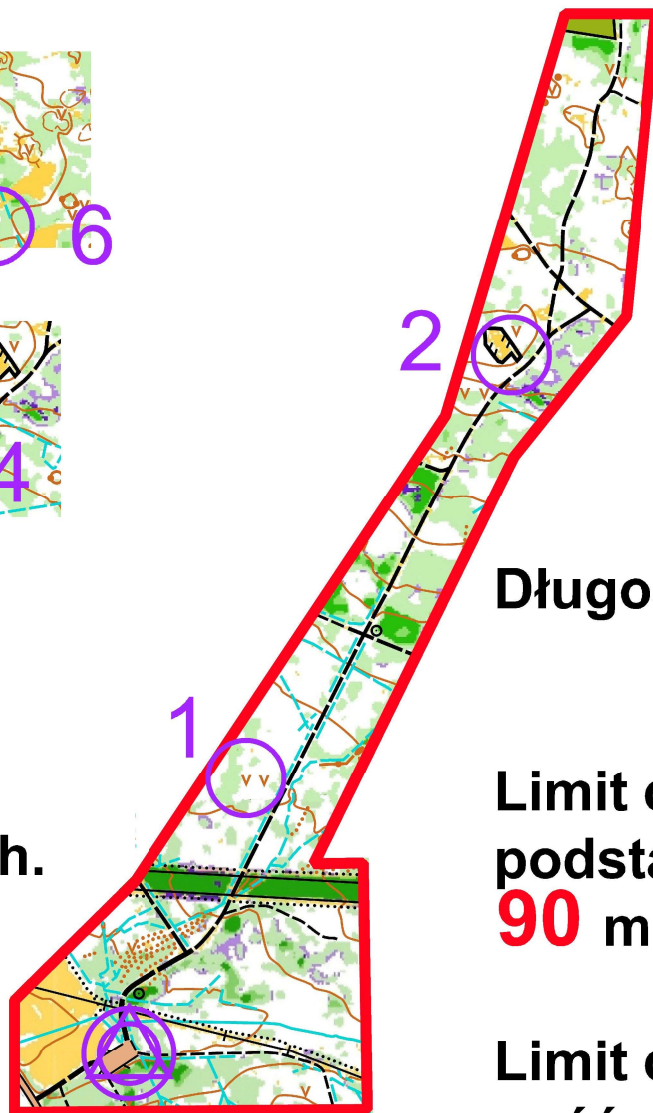


Wiatr przewrócił pochylone drzewo. Drwal obciął gałęzie z szyszkami i odłożył na bok, ale pień pozostał na swoim miejscu. Dopasuj gałęzie do pnia i w dowolnej kolejności odzyskaj szyszki, które zamieniły się w punkty kontrolne.



3

Odszukaj
11
punktów
kontrolnych.



Długość trasy
2,25 km.

Limit czasu
podstawowy
90 minut.

Limit czasu
spóźnienia
30 minut.



Uwaga!! Potwierdzeniem odnalezienia punktu (na pierwszej wolnej kratce karty startowej, liczonej od jej lewej strony) jest przepisany kredką (wisi przy chorągiewce biało-czerwonej) kod punktu z lampionu i wpisany numer punktu. Obowiązuje zasada – jedno kółko punktu – jedno potwierdzenie.

autor mapy i trasy - Andrzej Wysocki

Nocny spacer

Bytom Górniki 7.12.2024

LV NOCNE MARSZE NA ORIENTACJĘ