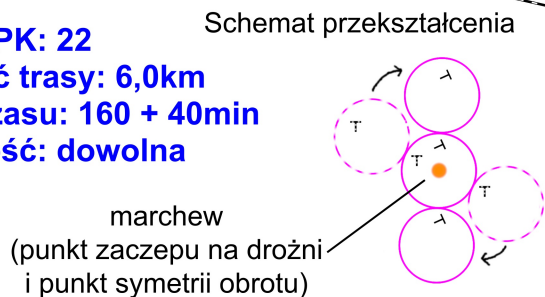






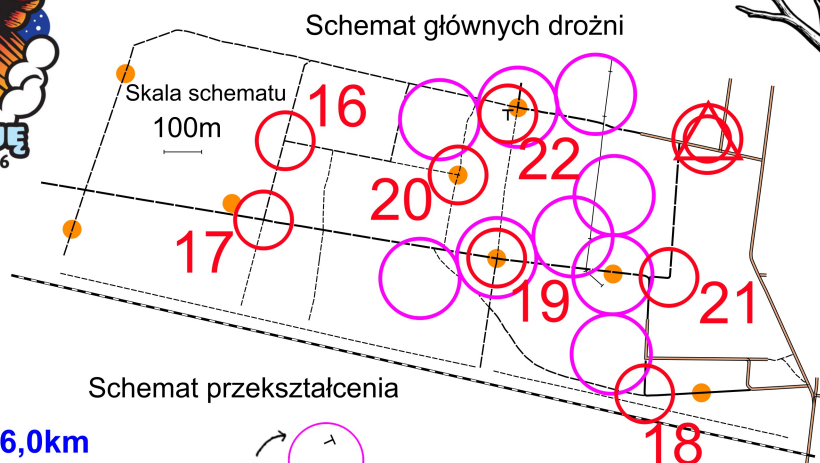
Splyw bałwanów

TU

Liczba PK: 22
Długość trasy: 6,0km
Limit czasu: 160 + 40min
Kolejność: dowolna



Początek wiosny to szczególny czas dla bałwanów. Wspólnie turlają się do najbliższego morza by spłynąć do zimnych krajów. Podczas tegorocznej migracji zdjęcie wykonane w okolicach Szymiszowa utrwaliło 8 bałwanów. Wszystkie akurat znajdowały się na pleckach (brak lusterek).
 Podczas procesu turlania mogło jednak dojść do niekontrolowanych obrotów o dowolny kąt wokół centralnego punktu symetrii bałwana jakim jest marchewka (jak na schemacie przekształcenia). Składowe kule bałwana pozostają względem siebie bez obrotów. Środki bałwanów (marchewki) są zaczepione w punktach widocznych na schemacie głównych drożni. 3 bałwany pozostawiły ślad swoich konturów na schemacie drożni. Skala schematu podana. Skala kul bałwanów nieznana, ale jednolita. Do potwierdzenia 22 PK
 (7 na drożni, 15 na bałwańskich kulach).



Budowa trasy: Marcin Maciejewski